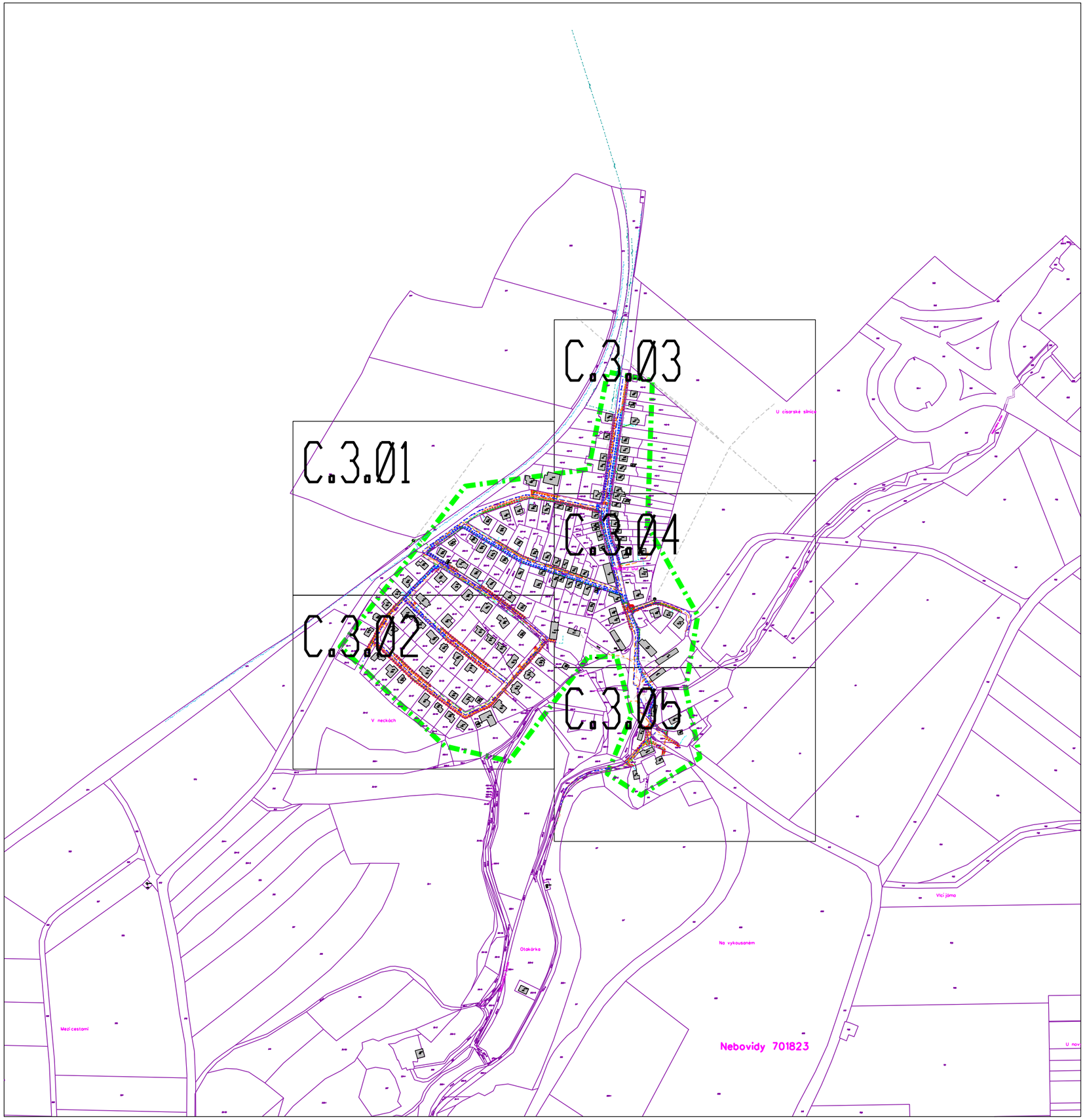

Legenda:

- Zájmové území
- Hranice Parcel
- Nová trasa sdělovacího vedení
- Stávající trasa sdělovacího vedení - HDPE
- Ochranné pásmo nové trasy sdělovacího vedení
- Budova
- Protlak
- Překop
- Nový nadzemní rozvaděč
- CETIN - sdělovací vedení
- CETIN - sdělovací neověřené
- CETIN - neprovozovaná síť
- Vodovodní řád pitné vody
- Kanalizace
- Plynovod - STL
- GasNet - NN podzemní
- NN podzemní
- NN nadzemní
- VN podzemní
- VN nadzemní
- ČD-Telematika - sdělovací vedení

Jiří Maxa

Digitálně podepsal Jiří Maxa
Datum: 2025.03.07 13:25:03 +01'00'

Poznámka:

Trasa modernizace byla posunuta v rámci stávajícího ochranného pásma (0,5m) z důvodu koordinace s ostatními sítěmi, zejména za účelem dodržení normy ČSN 73 6005.

ZODPOVĚDNÝ PROJEKTANT:	VYPRACOVAL:	SCHVÁLIL:	SUPTel-PROJEKT s.r.o. Hybešova 1322/15, 312 00 Plzeň, IČ: 04561767
Jiří Maxa	Kateřina Třísková	Ondřej Portužák	
INVESTOR: CETIN a.s., Českomoravská 2510/19, 190 00 Praha 9			
MĚSTO: Nebovidy - Hluboký Důl	KRAJ: Středočeský	SAP: 11010-124265	FORMÁT: A3
			DATUM: 10/2024
FTTX__NGA_NEBVKO004_NGA VI_NIO 22_FT			STUPEŇ: DpPS
			ČÍSLO ZAKÁZKY: 38916
C.3 Koordinační situační výkres Klad listů			MĚŘÍTKO: 1:6000 / ČÍSLO VÝKRESU: C.3.

CETIN
ČLEN SKUPINY PPF

FTTX__NGA_NEBVK0004_NGA VI_NIO 22_FT

SUPTel
Propojeno.

C.3.01

DATUM:	STUPEO PD:
10/2024	DpPS
FORMÁT:	MIOÍTKO:
A3	1:1000

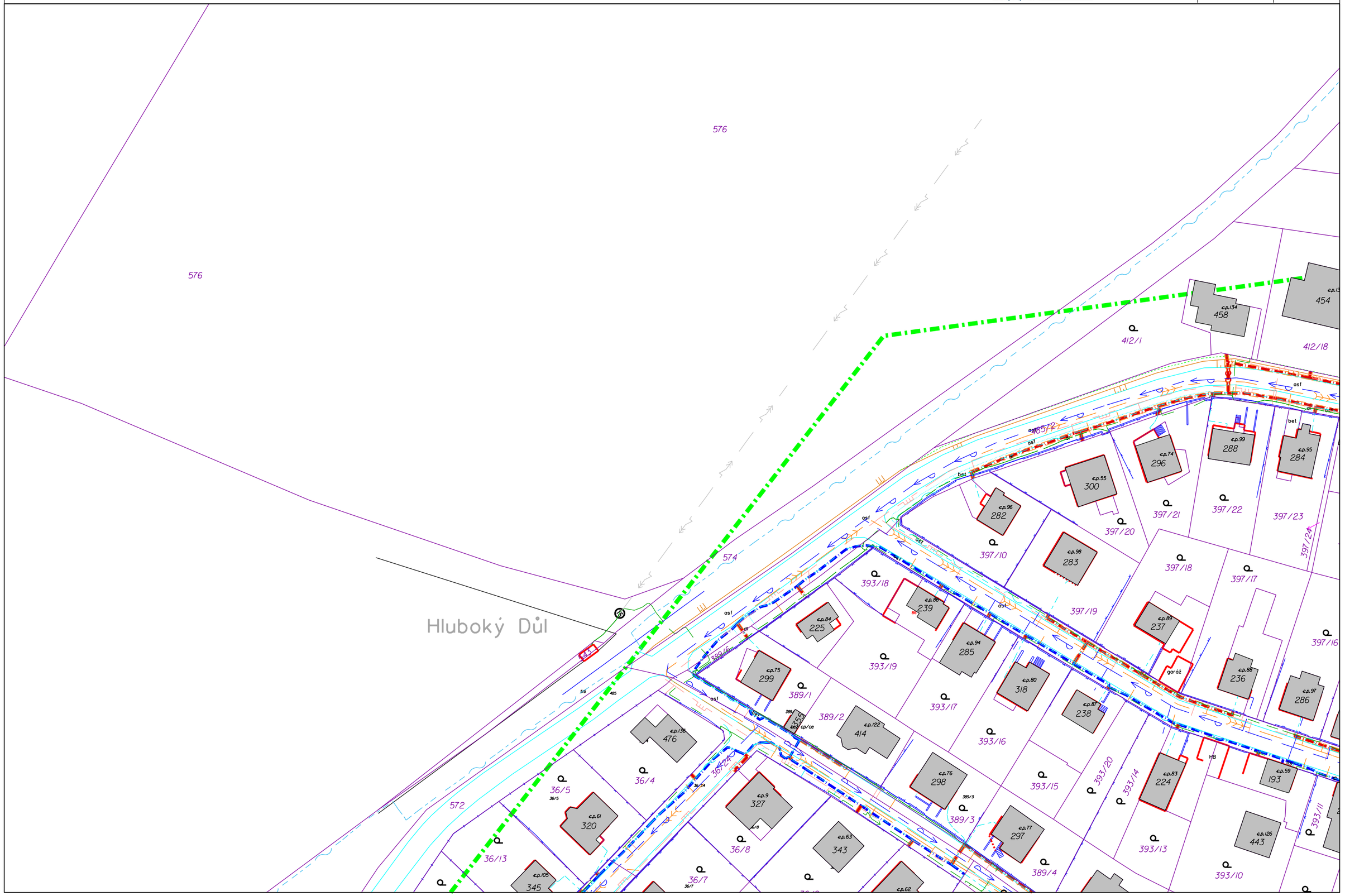

CETIN
ČLEN SKUPINY PPF

FTTX__NGA_NEBVK0004_NGA VI_NIO 22_FT

SUPTel
Propojeno.

C.3.02

DATUM:	STUPEO PD:
10/2024	DpPS
FORMÁT:	MIOÍTKO:
A3	1:1000

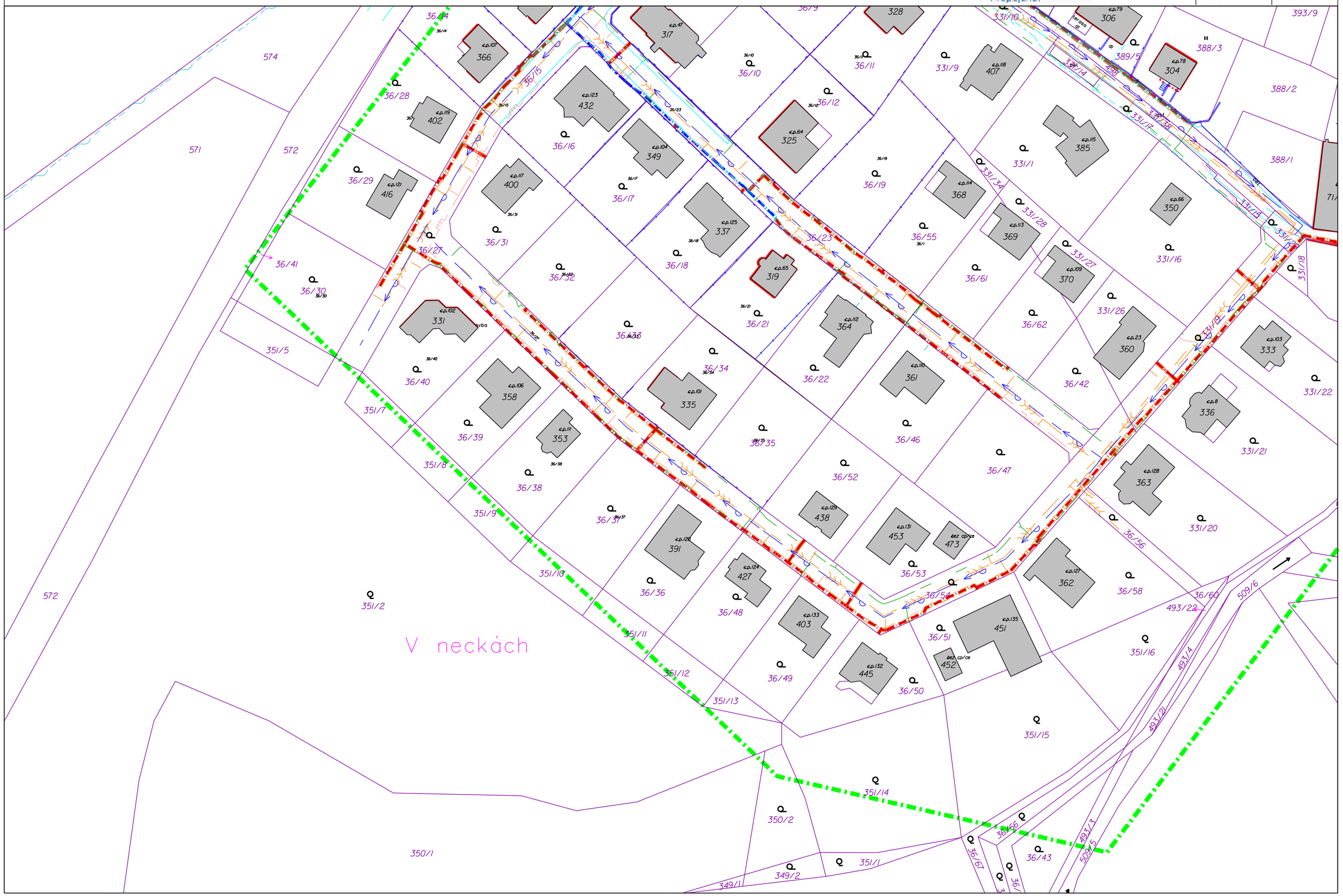

CETIN
ČLEN SKUPINY PPF

FTTX__NGA_NEBVK0004_NGA VI_NIO 22_FT

SUPTel
Propojeno.

C.3.03

DATUM:	STUPEO PD:
10/2024	DpPS
FORMÁT:	MIOÍTKO:
A3	1:1000

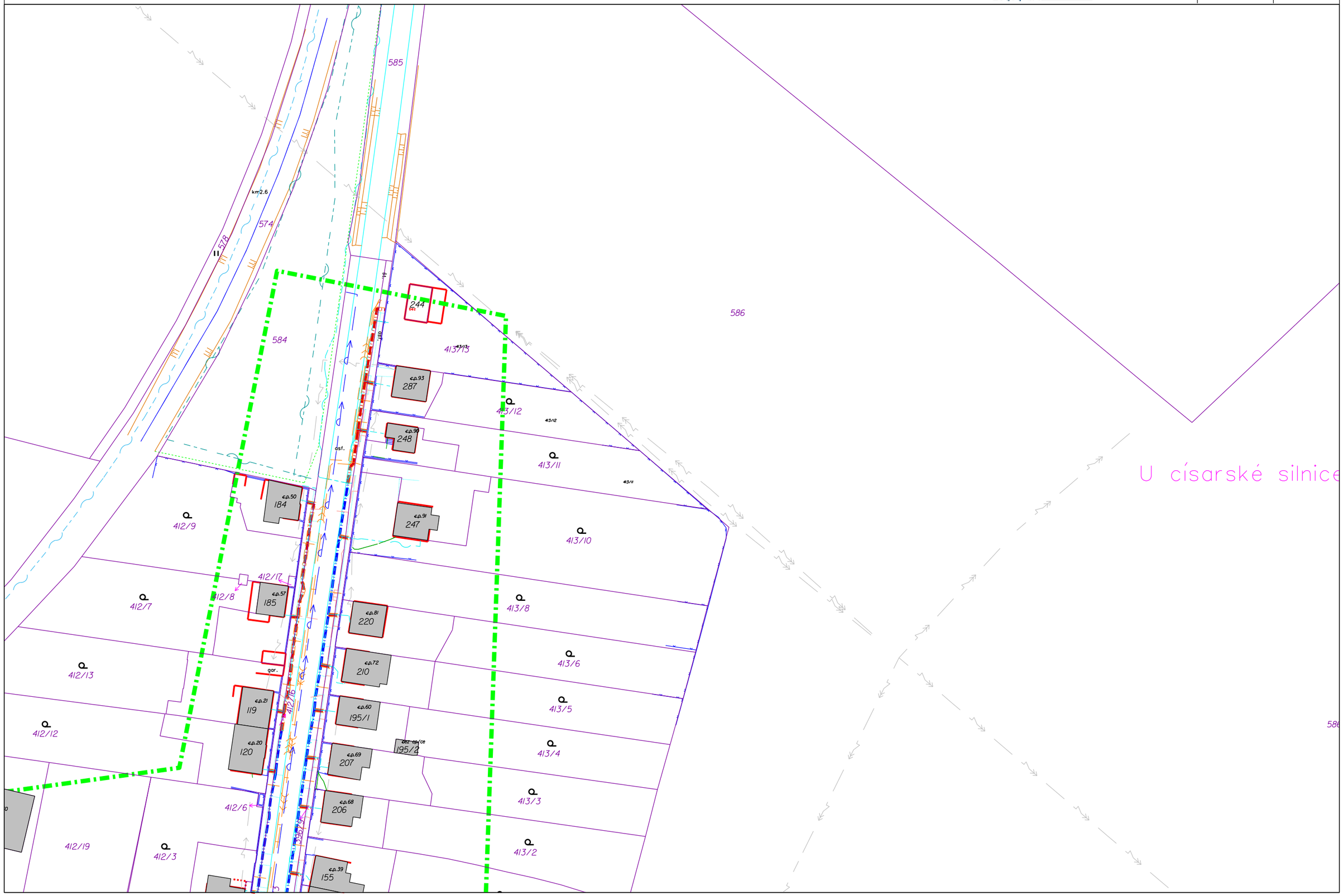

CETIN
ČLEN SKUPINY PPF

FTTX__NGA_NEBVK0004_NGA VI_NIO 22_FT

SUPTel
Propojeno.

C.3.04

DATUM:	STUPEO PD:
10/2024	DpPS
FORMÁT:	MIOÍTKO:
A3	1:1000

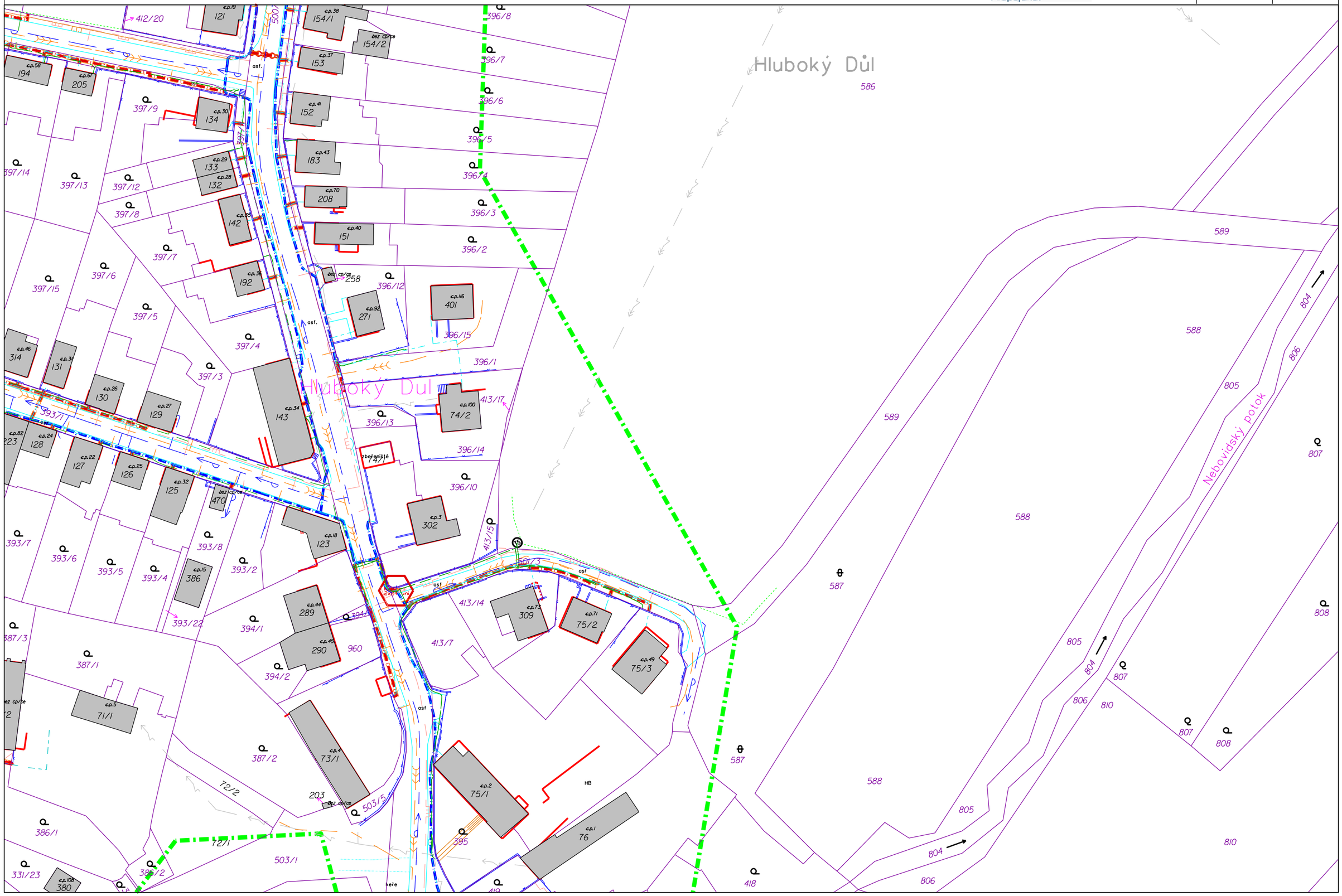

CETIN
ČLEN SKUPINY PPF

FTTX__NGA_NEBVK0004_NGA VI_NIO 22_FT

SUPTel
Propojeno.

C.3.05

DATUM:	STUPEO PD:
10/2024	DpPS
FORMÁT:	MIOÍTKO:
A3	1:1000

